

SPORT-  
GEMEINSCHAFT  
EICHENKREUZ  
KARLSRUHE e.V.



Sommeraktion Juni 2010

## \* RADSPUREN \*

Eine fröhliche Radrallye auf den Spuren  
von Eichenkreuzlern und anderen  
Berühmtheiten ...

Liebe TeilnehmerInnen der Fahrradrallye,

bitte fahrt rücksichtsvoll, entsprechend der Straßenverkehrsordnung, achtet auf Ampeln und Straßenübergänge.



Lasst euch Zeit, damit wir zum Schluss die Radtour gemeinsam und unfallfrei ausklingen lassen können.




Der Spaß steht im Vordergrund, die Zeit wird nicht gewertet.



Wenn keine Angaben gemacht werden, geht es geradeaus (*auch bei Kreuzungen*)






Viel Spaß, fröhliches Rätseln und gute Fahrt





Gruppenname:	TeilnehmerInnen:
--------------	------------------





Nr	Strecke	Erklärung / Hinweis	Aufgabe	Antwort	Wertung
1	Geschicklichkeits-Strecke auf dem Birken P-Platz		<b>1</b> Umfahren von 10 Hütchen	-----	-----
2	Vom Birken-P-Platz geht's auf der Stutenseer-Allee ca. 2 km Richtung Norden bis an die Kreuzung, an der es rechts in die Waldstadt geht. <b>Hier fahren wir links</b> bis zu einem Kunstwerk (s.Foto).		<b>2</b> Wie heißt dieses Werk und was stellt es dar?  <b>3</b> Was stellen die blauen Majolika-Kacheln dar?		
3	Weiter geht's bis zur Friedrichstaler Allee. Hier <b>rechts abbiegen</b> und fahren bis zum Schild „Gedichtpfad“. Hier biegen wir <b>alle</b> rechts Richtung <b>Gedichtpfad</b> ein und fahren auf diesem Hauptweg, bis wieder auf der rechten Seite ein Hinweisschild „Gedichtpfad“ kommt.  <b>Ab hier gibt es zwei Varianten:</b>				
4	<b>1. Variante.</b> <b>Ohne den Gedichtpfad abzufahren (weniger anstrengend und kürzer):</b>  Ihr bleibt auf dem Hauptweg bis ihr zu einer besonderen Eiche kommt.  <b>(Ab hier weiter bei Nr. 7)</b>		<b>4</b> a) Wie heißt diese Eiche? b) Was bedeutet <b>MMVI</b> ? c) Dichtet selbst ein kleines Gedicht zum heutigen Tag (mindestens einen Vierzeiler)		



Nr	Strecke	Erklärung / Hinweis	Aufgabe	Antwort	Wertung
5	<p><b>2. Variante:</b>  <b>Ihr fahrt den Gedichtpfad ab, der etwas schwieriger zu fahren ist:</b></p> <p>Dem Schild „Gedichtpfad“ folgen wir <b>rechts</b>. In Abständen sind Texttafeln mit Gedichten und Zitaten an markanten Bäumen angebracht.</p> <p>Viel Spaß beim Lesen einiger Gedichte</p>		<p><b>5</b></p> <p>Um welches Thema geht es bei den Gedichttafeln?</p>		
6	<p>Immer dem Pfad geradeaus folgen, über andere kleine Wege drüber, bis zum Hinweisschild das nach <b>links</b> zeigt. An dieser Kreuzung steht rechts eine alte Eiche in die eine Maske eingearbeitet ist.</p> <p><b>Hier biegen wir links ab</b>, fahren wieder geradeaus, kreuzen andere Wege bis zu der Stelle, an der rechts eine Bank steht und links (etwas im Wald) ein Baum mit der nächsten Gedichttafel. <b>Hier biegen wir wieder nach links ab.</b></p> <p>Jetzt folgt ein Stück Pfad, der sehr überwachsen und holperig und dadurch schwierig zu fahren ist. Bitte vorsichtig fahren oder ein Stückchen schieben. <b>ACHTUNG</b> Kurz vor einem Schotterweg kommt ein besonders tiefes Loch – hier besonders aufpassen.</p> <p>An dem Schotterweg fahren wir <b>rechts</b> bis wir wieder auf den Hauptweg und zu einer besonderen Eiche kommen (<b>s. Nr. 4</b>)  <i>(eigentlich ist hier der Beginn des Gedichtpfades)</i></p>	 	<p>Hier die 4. Frage, die auch bei der 1. Variante gestellt wurde:</p> <p><b>4</b></p> <p>a) Wie heißt diese Eiche?  b) Was bedeutet <b>MMVI</b> ?  c) Dichtet selbst ein kleines Gedicht zum heutigen Tag (mindestens einen Vierzeiler)</p>		
7	<p>Wir fahren weiter Richtung Stutenseer Allee, an den Trimm-dich-Geräten vorbei (<i>oder auch nicht, ihr dürft auch gerne ein paar Klimmzüge machen</i>), und biegen <b>rechts in die Stutenseer Allee</b> ein.</p>				






N.	Strecke	Erklärung / Hinweis	Aufgabe	Antwort	Wertung
8	<p>Wir fahren ein Stückchen zurück und biegen <b>links</b> Richtung Waldstadt ab. Radeln an der Holzfigur <b>rechts</b> vorbei bis zum Wald-P-Platz an der Theodor-Heuss-Allee, die wir vorsichtig überqueren.</p> <p>Wir biegen in die <b>Königsberger Str.</b> ein.</p>				
9	<p>Wir fahren die Königsberger Straße bis zur <b>Emmauskirche</b> am Rechtsknick.</p> <p>Hier geradeaus auf den Fuß/Radweg und an einer anthroposophischen Privatschule vorbei.</p>		<p><b>6</b> Welches kleine Theater befindet sich auf der Königsberger Straße ? <i> Tipp: Der Name hat was mit einem Vogel zu tun.</i></p> <p><b>7</b> Wie heißt diese Schule?</p>		
10	<p>Wir Überqueren an der Straba-H-Stelle die Glogauer Str. und biegen in die Str. <b>Im Eichbäumle</b> ein.</p> <p>In der Waldstadt wohnen einige Mitglieder des EK</p>		<p><b>8</b> Welche wichtige Persönlichkeit aus dem EK wohnt Im Eichbäumle 106 ? <i> Tipp: Wichtiges Kleidungsstück</i></p> <p><b>9</b> Welches Gründungsmitglied des EK wohnt ebenfalls in der Waldstadt? <i> Tipp: Übungsleiter ohne Halle.</i></p>		
11	<p>Nach dem Eichbäumle, am Übergang zur Wehlauerstraße, fahren wir geradeaus und dann <b>links</b> auf dem Fuß / Radweg mit kleiner „Bergprüfung“ am Spielplatz vorbei, wir passieren einen „bayrischen Grenzpfahl“ und fahren bis zur <b>Beuthener Str.</b>, in die wir <b>rechts</b> an einer Litfassäule einbiegen und auf dem Radweg über eine Ampel-gesicherte Kreuzung geradeaus und durch eine Unterführung nach <b>Hagsfeld</b> fahren.</p>				





N.	Strecke	Erklärung / Hinweis	Aufgabe	Antwort	Wertung
12	<p><b>ACHTUNG:</b> An der rechts abknickenden Hauptstraße in Hagsfeld verlassen wir diese und biegen <b>nach links</b> ab, Richtung „<b>Verband der Kleingärtner</b>“.</p> <p>Nach ca. 100m geht es <b>rechts auf eine kleine Privatstraße ...</b></p> <p>... der wir bis <b>über eine kleine Brücke</b> folgen.</p> <p>Nach der Brücke geht es leicht geschlängelt geradeaus und dann immer dem Weg nach ...</p> <p>Bei einer Gabelung halten wir uns <b>links</b></p>	    			

Nr	Strecke	Erklärung / Hinweis	Aufgabe	Antwort	Wertung
13	Bei der nächsten Gabelung <b>rechts</b> . Rauf auf den Weg der uns am Kanal nach Osten entlangführt.		<b>10</b> Wie heißt dieser Kanal ?		
14	Kurz darauf kommen wir an eine Besonderheit: Hier <b>kreuzen</b> zwei Gewässer: Der Kanal und die Pfinz! Wir müssen absteigen um zu erforschen, wie das gehen kann.		<b>11</b> Wer weiß und kann erklären wie das funktioniert ?		
15	Unser Weg führt uns <b>nach dem Wehr rechts</b> , begleitet von Vogelgezwitscher, auch die Nachtigall kann man hier hören, <b>an der Pfinz entlang</b> .		.		
16	Nach 1 km kommen wir an eine Straße (Brückenstraße/Herdweg), die wir vorsichtig überqueren und <b>nach links auf dem rechtsseitigen Radweg einbiegen</b> .  Es geht immer geradeaus, über Ampel-Kreuzungen und über die A 5 , bis der Radweg die Straße kreuzt und es wieder beschaulich am Kanal <b>Richtung Grötzingen</b> weitergeht. Immer dem Radweg folgen – durch Unterführung, über eine Brücke auf die linke Seite, bis zum Abzweig-Schild nach Grötzingen				



Nr	Strecke	Erklärung / Hinweis	Aufgabe	Antwort	Wertung
17	<p><b>ACHTUNG:</b> Wir folgen den Schildern <b>Richtung Grötzingen Nord.</b> <b>Einmal links</b> und <b>dann wieder rechts</b> und gleich <b>nach der Unterführung rechtsherum!</b></p> <p>Es geht an Einfamilienhäusern mit Gärten vorbei und am Ende des Weges geht es <b>rechts und gleich wieder links.</b> So kommen wir auf die <b>Grezzo Straße</b>, die geradeaus direkt nach <b>Grötzingen-Mitte hineinführt.</b></p>				
18	<p>Wir fahren bis zum <b>Rathausplatz</b>, der einige interessante Sehenswürdigkeiten zu bieten hat.</p> <p>Hottscheckbrunnen</p>	 	<p><b>12</b> Welcher Berufsstand hat zum einstigen Wohlstand beigetragen, zu dessen Ehren diese Platte angebracht wurde?</p> <p><b>13</b> Warum heißt der Brunnen: Hottscheckbrunnen?</p>		
19	<p>Ein kleines Stückchen weiter treffen wir auf den <b>Niddaplatz</b></p>		<p><b>14</b> Wer steht hier Kopf?</p>		






Nr	Strecke	Erklärung / Hinweis	Aufgabe	Antwort	Wertung
20	Wir fahren weiter auf der Straße:  <b>„An der Pfinz“ bis zur Oberausbrücke</b>  Hier gibt es einige kluge Lebensweisheiten zu entziffern, Symbole zu zählen und eine Statue zu bestaunen.		<b>15</b> Wann wurde die Brücke erbaut und unter welchem Bürgermeister 1953 neu erstellt?  <b>16</b> Wie heißt die Figur und welche Bedeutung hat sie r?		
21	Nachdem wir die Brücke erforscht haben, fahren wir auf die andere Seite und <b>an der Pfinz entlang zurück bis zu einem Wehr.</b>				
22	Das Wehr <b>„Flözloch“ an der Pfann</b>  Hier war der Beginn der Steinschiffahrt ab 1699 aus Grötzingen Steinbrüchen		<b>17</b> Welche bedeutenden Bauwerke in Durlach und Karlsruhe profitierten von der Steinschiffahrt?		
23	Auch in Grötzingen wohnen einige unserer Mitglieder		<b>18</b> Wie heißt unser Ehrenmitglied und ehemaliger und langjähriger 1. Vorsitzender?		
24	Beim Wehr biegen wir <b>links</b> in die Straße <b>„Feindhag“</b> ab, bis zur Bahn, dann <b>rechts</b> entlang der Bahn bis wir an die <b>Brücke über die Bahn</b> kommen, die wir schneckenmäßig hochfahren oder schieben und in Richtung <b>Durlach-Zentrum</b> überqueren.				



Nr	Strecke	Erklärung / Hinweis	Aufgabe	Antwort	Wertung
25	<p><b>ACHTUNG:</b> Nach der Brückenabfahrt geht es <b>plötzlich rechts</b> durch eine <b>Unterführung</b> hindurch, dann <b>links/rechts geschlängelt weiter nach Durlach-Zentrum.</b></p> <p>Wir überqueren ein kleines Brückchen und fahren links, wieder an der Pfinz entlang, dem Weg folgend, bis wir auf die <b>Alte Weingartner Straße</b> kommen. Wir überqueren die Straße.</p>	 			
26	<p>Hier können wir das Mühlrad am Restaurant <b>Obermühle</b> bestaunen.</p> <p>Nach der Obermühle geht es rechtsherum, an der Pfinz entlang bis zur <b>Hubstraße</b>, hier <b>links</b> immer <b>dem Radweg Richtung Durlach-Zentrum bzw. Ettlingen folgen.</b></p>		<p><b>19</b> Wann wurde die Obermühle erbaut? Und seit wann ist sie wieder zur Energiegewinnung in Betrieb?</p>		
27	<p>So gelangen wir auf Nebenstraßen bis zum schönen <b>Marktplatz von Durlach.</b></p>		<p><b>20</b> Wie heißt der Brunnen? Wieviele Tierfiguren hat er?</p>		
28	<p>Marktplatz</p>		<p><b>21</b> In welchem Jahr wurde Durlach als Stadt erstmals erwähnt und <b>seit wann ist Durlach ein Teil der Stadt Karlsruhe?</b></p>		







Nr	Strecke	Erklärung / Hinweis	Aufgabe	Antwort	Wertung
29	Rathausbalkon		<p><b>22</b> Wie wird die bekannte Figur auf dem Rathausbalkon im Volksmund genannt?</p>		
30	Wir verlassen den Marktplatz zwischen Kirche und Rathaus , fahren um die Kirche rum <b>über den Saumarkt</b> und .....				
31	... Richtung <b>Basler Torstraße</b>				
32	zum und durch das <b>Basler Tor</b>				

Nr	Strecke	Erklärung / Hinweis	Aufgabe	Antwort	Wertung
33	und kommen so zu einer Pumpe und Brunnen am Eingang eines schönen Parks.  Hier fließt Trinkwasser zum Flaschen auffüllen!		<b>23</b> Was war der Park früher?		
34	In dem Park gibt es neben vielen Platanen eine besondere Nussart		<b>24</b> Wie heißt der Baum, dessen Früchte in Scheiben gesägt solche kleinen Kunstwerke ergeben?		
35	Wir folgen dem Radweg Richtung <b>Wolfartsweier / Ettlingen</b> (auf die Schilder achten) und kommen automatisch auf die ehemaligen B 3 am Zündhülle vorbei über eine Ampel-gesicherte Kreuzung nach <b>Wolfartsweier</b> rein.  <b>ACHTUNG:</b> Es geht ein Stück auf der Straße entlang. Also ganz aufmerksam und vorsichtig fahren !!		<b>25</b> Welches Gründungsmitglied des EK wohnt hier?  <i>Tipp:</i> <i>Übungsleiter einer Freizeitsportgruppe</i>		
36	Nach der Radarfalle <b>biegen wir rechts in die Wettersteinstraße ab.</b>				
37	Nach ein paar Meter kommen wir an das alte <b>Rathaus von Wolvoldeswilere</b> , so hieß Wolfartsweier früher		<b>26</b> Welches große Jubiläum feiert Wolfartsweier im Jahr 2011 ?		

Nr	Strecke	Erklärung / Hinweis	Aufgabe	Antwort	Wertung
38	<p>Ein paar Meter weiter auf der rechten Seite können wir ein <b>Kindergartengebäude</b> durch die grünen Bäume erkennen, welches an ein Tier erinnert.</p>		<p><b>27</b> Wer hat dieses Gebäude entworfen?</p>		
39	<p>Unsere letzte Etappe führt uns in den Oberwald:</p> <p>Nach dem Kindergarten, am Ende der Spielstraße biegen wir <b>links</b> in die <b>Mergelackerstraße</b> ein und folgen dieser Straße aus Wolfartsweier raus.</p> <p>Wir fahren ein <b>Stückchen Richtung Ettlingen unter der Autobahnunterführung durch</b>, in einer Linkskurve wieder nach oben quasi neben die Autobahn.</p>				
40	<p>Jetzt <b>nicht</b> Richtung Ettlingen abbiegen, sondern <b>geradeaus, parallel der Autobahn bergab fahren</b></p>				
41	<p>Am Grüncontainer <b>links</b></p> <p>An dieser Gabelung <b>rechtsherum</b></p>				

Nr	Strecke	Erklärung / Hinweis	Aufgabe	Antwort	Wertung
42	<p>Nach diesem Schild wieder <b>rechts</b> in Richtung <b>KA – Oberwald (Tiergehege)</b></p> 				
43	<p>abenteuerlich durch <b>Röhren unter der Autobahn hindurch</b></p> <p><b>ACHTUNG:</b> <b>Schmaler Weg und bei Regen glitschig</b></p> <p>an diesem <b>Hochstand</b> vorbei</p> <p>bei diesem <b>Holzbrückchen links</b></p>	  			

Nr	Strecke	Erklärung / Hinweis	Aufgabe	Antwort	Wertung
44	<p>jetzt nur noch hier <b>an dieser Gabelung links</b> herum ein (kleines) Stückchen weiter auf dem schmalem Weg,</p> <p>der direkt neben dem „ Radhaus“ unserem <b>Ziel einmündet.</b></p>				
45	<p><b>Am Ziel !! Glückwunsch</b></p> <p>Hier erwartet uns ein Biergarten mit Flammkuchen und Salaten, Getränke , fröhliches Austauschen der gesammelten Antworten und Erlebnisse</p> <p><b>und die Auswertung mit Siegerehrung :)</b></p> <p>Aber eine allerletzte Frage haben wir noch: <b>s. nächste Seite</b></p>				

Nr	Strecke	Erklärung / Hinweis	Aufgabe	Antwort	Wertung
46	<p><b>Ganz zum Schluss eine allerletzte Aufgabe:</b></p> <p>Wir sind durch folgende 6 Stadtteile gekommen:</p> <p>Khe-Stadt</p> <p>Hagsfeld</p> <p>Waldstadt</p> <p>Grötzingen</p> <p>Durlach</p> <p>Wolfartsweier</p>	     	<p><b>28</b></p> <p>Welches Wappen gehört zu welchem Stadtteil ?</p>	<p><b>Punkte insgesamt:</b></p>	

